

Schwarzwaldverein



2030

WEGWEISEND

SCHWARZWALDVEREIN
DONAUESCHINGEN e. V.

VERANSTALTUNGS-
PROGRAMM 2024

WANDERN WEGE NATURSCHUTZ HEIMATPFLEGE JUGEND FAMILIE

Schwarzwaldverein Donaueschingen e.V.

1. Vorstand/ Öffentlichkeitsarbeit

Astrid Speck
0771/185 90 98
astrid.speck@gmx.de

2. Vorstand

Frank Lautemann
0172/801 86 36
franklautemann@gmail.com

Schriftführerin

Ulrike Wolff
0151/68 16 37 13
ulrike.wolff61@outlook.de

Kassierer

Eberhard Zürcher
0771/92 94 21 20
kassierer-schwarzwaldverein-og-ds@
gmx.de

Wanderwart

Hans Lauble
0771/18 89
lilly.andree@googlemail.com

Naturschutzwart

Tilman v. Kutzleben
0771/9 70 26
tilman@kutzleben.net

Wegewarte

Sofie Lautemann
0771/6 28 17
s.lautemann@gmx.de

Norbert Gramespacher
0771/35 00
norbertgramespacher@kabelbw.de

Beisitzer

Herbert Albicker
0160/528 99 90
herbert@albicker.com

Hans-Helmut Bernd
0771/897 61 58
hhbernd@t-online.de

Dorothea Creutzburg
0771/38 89
doro1312@gmail.com

Renate Seifert
0175/261 49 16
seifert.renate@t-online.de

Monika Sieger
0771/7 26 50
kaan@kabelbw.de

Die vollständigen Kontaktdaten finden Sie auf unserer Homepage unter **www.schwarzwaldverein-donaueschingen.de/verein/vorstandschaft**

www.schwarzwaldverein-donaueschingen.de

Bankverbindung:
Sparkasse Schwarzwald-Baar
IBAN: DE51 6945 0065 0240 0122 11
BIC: SOLADES1VSS

Zielgruppen

Wir bieten für alle Zielgruppen ein vielfältiges Angebot an sportlichen Wanderungen, Bergtouren, Genuss- und Gesundheitswanderungen bis hin zu Radtouren. Bei uns sind alle Generationen – Kinder, Jugendliche, Erwachsene und Senioren – herzlich willkommen.

Die Anforderungen an die Teilnehmenden bezüglich der Fitness, der Gehzeit und der Wegebeschaffenheit lassen sich aus den Schwierigkeitsgraden der Wanderungen erkennen.

Schwierigkeitsgrade

Leicht: Die Wegstrecke verläuft meist auf ebenen Wegen oder breiten Wanderpfaden. Es gibt keine nennenswerten Steigungen oder Abstiege. Die reine Gehzeit beträgt bis zu 3 Stunden. Die Tour ist auch für weniger geübte Wanderer geeignet.

Mittel: Die Wege können schmal sein und die Höhenunterschiede betragen bis zu 400 Höhenmeter. Die reine Gehzeit beträgt 4 bis 5 Stunden. Die Tour ist für geübte Wanderer mit guter Kondition geeignet.

Schwer: Die Wege sind oft schmal und die Höhenunterschiede betragen bis zu 1000 Höhenmeter. Die reine Gehzeit beträgt 5 bis 6 Stunden. Eine sehr gute Kondition, Trittsicherheit und Schwindelfreiheit sind erforderlich.

Anmeldung

Unsere Wanderungen und Veranstaltungen finden in der Regel sonntags statt. Aus Gründen der besseren Planbarkeit (Organisation von Fahrgemeinschaften, Buchung von ÖPNV Tickets, Reservierung von Gaststätten bei Einkehr, usw.) ist grundsätzlich eine Anmeldung bis Freitagabend beim Wanderführer (m/w/d) erwünscht. Für Kurzzentschlossene besteht die Möglichkeit, sich auch ohne Voranmeldung am Treffpunkt einzufinden.

Diese Regelungen gelten, sofern nicht ausdrücklich eine verbindliche Anmeldefrist im Veranstaltungsprogramm angegeben ist.

Die Anmeldung kann telefonisch, per E-Mail oder WhatsApp erfolgen.

Treffpunkt Bahnhof Donaueschingen:

Wir versuchen in der Regel unsere Touren mit dem ÖPNV zu bestreiten. Die Kosten für die Tickets trägt jeder Teilnehmende selbst. Wir nutzen nach Möglichkeit das günstige Baden-Württemberg-Gruppenticket.

Treffpunkt Donauhallen Donaueschingen:

Sollte eine Anfahrt zu einer Tour mit Privatfahrzeugen erfolgen, werden Fahrgemeinschaften gebildet. Die Mitfahrer (m/w/d) eines jeden Fahrzeugs regeln die Kostenumlage unter sich. Die Fahrtkostenpauschale beträgt pro Person 10 Ct. pro gefahrenem Kilometer.

Gemeinsam gesellig genießen

Bei diesen Veranstaltungen liegt der Fokus auf dem geselligen Beisammensein und gegenseitigen Austausch zur Stärkung unserer Vereinskultur.

Genusswandern

Genusswandern bedeutet für uns Wandern mit allen Sinnen. Die Zeit bewusst erleben, die Natur fühlen, wunderbare Ausblicke genießen und ggf. bei einer Einkehr regionale Speisen schmecken. Dabei finden wir Erholung und Genuss für Geist und Seele. Bei den Genusswanderungen handelt es sich um leichte Halbtageswanderungen in der näheren Umgebung.

Familie im Schwarzwaldverein

In Abhängigkeit vom Schwierigkeitsgrad sind unsere Touren auch für Kinder und Jugendliche gut geeignet. Wir freuen uns, wenn Familien an unseren Angeboten teilnehmen.

Weitere Informationen finden Sie in unserer Richtlinie zur Durchführung von Wanderungen und Veranstaltungen, die Sie unter <https://www.schwarzwaldverein-donaueschingen.de/verein/downloads/> herunterladen können.

Fr. 19.01.

Mitgliederversammlung

Zeit:

19:30 Uhr

Treffpunkt:

Allmendshofen, Grüner Baum

Sa. 03.02.

Bezirkswinterwanderung rund um Riedböhringen

Beschreibung:

Gemeinsame Wanderung rund um Riedböhringen mit gemütlichem Abschluss im Restaurant Belo More (ehemals Kranz).

reine Gehzeit:

ca. 2 Stunden

Schwierigkeit:

leicht

Start:

14:00 Uhr

Treffpunkt:

Mehrzweckhalle Riedböhringen,
Schulstraße 12

Anmeldung:

bis 28.01. bei Hans Lauble,
Tel. 0771/18 89



Komfort

Das Hotel in der Zähringerstadt



Zähringerstraße 24
78199 Bräunlingen
Telefon 0771 / 929 050
info@hotel-restaurant-lindenhof.de
www.hotel-restaurant-lindenhof.de



HOTEL RESTAURANT **Lindenhof**

Das Haus der gepflegten
Gastlichkeit mitten im
Bräunlinger Städtle.
Feine Küche und mehr.
Einkehren und wohlfühlen.

Sonntag Ruhetag

*Wir freuen uns auf Sie.
Fam. Josef Dury und Team*

So. 04.02.

Premium Winterwanderweg rund um Lenzkirch

Beschreibung:

Wir starten den Rundwanderweg in Kappel und wandern mit schönen Ausblicken in die Umgebung von Lenzkirch. Zum Abschluss ist eine Einkehr im urigen Gasthaus Blume in Kappel geplant.

reine Gehzeit/Länge:

ca. 3,5 Stunden/ca. 10 km

Höhenmeter:

▲ 154 m ▼ 154 m

Schwierigkeit:

leicht

Start/Rückkehr:

10:00 Uhr/ca. 17:00 Uhr

Treffpunkt:

Donauhallen

Führung:

Gerda Riegger, Tel. 0771/1 44 00

Anmeldung:

bis 02.02. erforderlich

Fr. 23.02.

Besichtigung der Engesser GmbH in Geisingen

Beschreibung:

Das 1988 gegründete Unternehmen hat sich auf die Geschäftsbereiche Formentechnik, Kunststoff-Spritzgießtechnik und Zerspanungstechnik spezialisiert. Als mittelständisches, inhabergeführtes Familienunternehmen entwickelt und produziert Engesser komplexe Formen und Bauteile aus Metall und Kunststoff für anspruchsvolle Endprodukte. In Abhängigkeit von der Wetterlage erfolgt nach der Besichtigung eine leichte Rundwanderung um Geisingen.

Start/Rückkehr:

14:30 Uhr/ca. 18:00 Uhr

Treffpunkt:

Donauhallen

Führung:

Astrid Speck, Tel. 0771/185 90 98
oder astrid.speck@gmx.de

Anmeldung:

bis 18.02., Teilnehmerzahl begrenzt

So. 03.03.

Naturschutzgebiet “Unterhölzer Wald” in Kooperation mit der Quellregion Donau

Beschreibung:

Die Wanderung führt in das Naturschutzgebiet “Unterhölzer Wald”, eines der größten und ältesten Naturschutzgebiete der Baar. Uralte Baumbestände einerseits, aber auch sein Wildreichtum, insbesondere an Damwild, zeichnen dieses Naherholungsgebiet aus.

reine Gehzeit/Länge:

ca. 2,5 Stunden/ca. 9 km

Höhenmeter:

▲ 70 m ▼ 70 m

Schwierigkeit:

leicht

Start/Rückkehr:

13:30 Uhr/ca. 17:00 Uhr

Treffpunkt:

Donauhallen

Führung:

Astrid Speck, Tel. 0771/185 90 98
oder astrid.speck@gmx.de

Anmeldung:

bis 01.03. erforderlich

ENDLICH KANN DER ALLTAG EINPACKEN

#WeareOrbea
#MondrakerBikes
#BergamontStraightFromStPauli

VOGT
BIKENRIDE

Dürrheimer Str. 17
78166 Donaueschingen
Tel. 0771-205 484 66
www.vogts-bikenride.de

Unsere Öffnungszeiten:
Mo: geschlossen
Di-Fr: 12:30 - 18:30 Uhr
Sa: 10:00 - 13:00 Uhr

So. 17.03.

Premiumwanderweg Wiesensteig bei Bad Peterstal-Griesbach

Beschreibung:

Der Premiumweg bietet eine Natur-sinfonie für alle Sinne. Vom Rauschen der Bäche über abwechslungsreiche Landschaftseindrücke bis hin zu Gaumenfreuden entlang des Weges ist alles dabei. Zahlreiche Rastplätze und Himmelsbänke mit herrlichen Ausblicken laden zum Verweilen ein. Getränkebrunnen entlang des Weges sorgen für die wohlverdiente Erfrischung.

reine Gehzeit/Länge:

ca. 5,5 Stunden/ca. 13,4 km

Höhenmeter:

▲ 651m ▼ 651 m

Schwierigkeit:

schwer

Start/Rückkehr:

8:30 Uhr/ca. 18:30 Uhr

Treffpunkt:

Donauhallen

Führung:

Frank Lautemann,

Tel. 0172/801 86 36

Anmeldung:

bis 15.03. erwünscht



Fr. 22.03.

**Gemeinsam gesellig genießen:
Gemütlicher Hock mit unseren
Senioren**

Zeit: 15:00 Uhr
Treffpunkt: Allmendshofen, Grüner Baum
Organisation: Dorothea Creutzburg,
Tel. 0771/38 89 und
Hans-Helmut Bernd,
Tel. 0771/8 79 61 58
Anmeldung: bis 18.03. erforderlich

*seit über
80 Jahren:*



STARK
Baustoff-Fachhandel

**VS-Villingen • St. Georgen • Furtwangen
Donaueschingen • Döggingen • Tuttlingen
Immendingen** und unter alles-zum-bauen.de

**STARK hat alles zum Bauen und Renovieren!
...für Profis und private Heimwerker.**



Karl Str. 37 • 78166 Donaueschingen
Tel. 0771-1587845
ST. NR. 04208/27992
DE 813040899

Rivaldi
Eiscafé

Inh. Antonio Laudani

Sa. 23.03.

Gemeinsam gesellig genießen: Berg(e) – Eisen – Bahn, Stadtführung in Blumberg

Beschreibung:

Drei wichtige Begebenheiten der Vergangenheit machen einen Besuch von Blumberg so interessant:

- 1) Feldbergdonau – Wie kommt denn der Feldberg zur Donau?
- 2) Die Sauschwänzlebahn – Was ist das denn für ein origineller Name?
- 3) Die Doggererzeit – Was ist das denn für eine Zeit?

Diesen Fragen gehen wir während der Tour auf den Grund. Außerdem genießen wir die faszinierenden Aussichten.

reine Gehzeit/Länge:

ca. 2,5 Stunden/ca. 3 km

Schwierigkeit:

leicht, gutes Schuhwerk und wetterangepasste Kleidung sind erforderlich

Start/Rückkehr:

14:00 Uhr/ca. 17:00 Uhr

Treffpunkt:

Bahnhof Blumberg- Zollhaus

Führung:

Veronika Albicker, Gästeführerin im Naturpark Südschwarzwald

Anmeldung:

bis 18.03. bei Hans Lauble,
Tel. 0771/18 89

Kosten:

5,00 € pro Person

Let's go

jeder Schritt hält fit



© Deutscher Wanderverband

**Bewegen
Entspannen
Begegnen**

Jeder Schritt hält fit!

Gesundheitswandern mit unserer zertifizierten
Gesundheitswanderführerin **Sofie Lautemann**

Tel. 0771-62817 und E-Mail: s.lautemann@gmx.de

Jeden Donnerstag Gesundheitswanderung – Infos per Tel.

So. 07.04

Jubiläumspfad Hagenbachidylle

Beschreibung:

Mit seinem hohen Pfadanteil, den schönen Gewässerpassagen und Aussichten, sowie dem Wechsel von Wald und offener Landschaft erfüllt dieser attraktive Rundweg die Erwartungen für eine Traumtour. Angelegt wurde die Runde anlässlich des 125jährigen Jubiläums der Albvereinsgruppen in Trossingen und Aixheim bei Aldingen. Eine Schlusseinkehr ist im Naturfreundehaus Trossingen geplant.

reine Gehzeit/Länge: ca. 5 Stunden/ca. 14,3 km

Höhenmeter: ▲ 189 m ▼ 189 m

Schwierigkeit: mittel

Start/Rückkehr: 9:00 Uhr/ca. 17:00 Uhr

Treffpunkt: Donauhallen

Führung: Dorothea Creutzburg,
Tel. 0173/343 95 68

Anmeldung: bis 03.04. erforderlich

Sa. 13.04.

Arbeitseinsatz in der Gauchachschlucht

Zeit: 9:00 Uhr

Treffpunkt: Donauhallen

Organisation: Sofie Lautemann, Tel. 0771/6 28 17
und Norbert Gramespacher,
Tel. 0771/35 00

Wege gut – alles gut!

Das Planen und Markieren von Wanderwegen ist eine wichtige Kompetenz des Schwarzwaldvereins. Rund 24.000 km Wege und Pfade im Schwarzwald insgesamt und 300 km davon im Städtedreieck Donaueschingen-Hüfingen-Bräunlingen sind mit den farbigen Rauten ausgeschildert. Mit dem ehrenamtlichen Engagement unserer Wegwarte und Wegepaten markieren und pflegen wir die Wege und Pfade für Ihr Wandervergnügen.

So. 14.04.

Der Freiburger Kybfelsen

Beschreibung:

Auf schmalen Pfaden erklimmen wir den Kybfelsen und genießen herrliche Ausblicke auf Freiburg, die Rheinebene und den Südschwarzwald. Auf dem Kybfelsen thronte einst eine Burg steil über dem Felsen, von der heute nur noch kleine Mauerreste zu sehen sind. Am Aussichtspunkt „Zwei Birken“ kann man sich zwischen den namensgebenden Birken sonnen.

reine Gehzeit/Länge:

ca. 4,5 Stunden/ca. 14 km

Höhenmeter:

▲ 560 m ▼ 560 m

Schwierigkeit:

mittel

Start/Rückkehr:

9:00 Uhr/ca. 18:00 Uhr

Treffpunkt:

Donauhallen

Führung:

Lothar Heine, Tel. 0771/6 38 21

Fr. 19.04.

Treffen der Wegepaten

Zeit:

19:00 Uhr

Treffpunkt:

Allmendshofen, Gasthaus Adler

Organisation:

Sofie Lautemann,
Tel. 0771/6 28 17 und
Norbert Gramespacher,
Tel. 0771/35 00

So. 21.04.

Wanderstock 1. Etappe von Donaueschingen nach Villingen

Beschreibung:

Alle 5 Jahre wandert der Wanderstock zwischen den Partnerstädten Donaueschingen und Saverne hin und her. Die erste Etappe wird mit dem Vogesenclub und allen, die sich zum Partnerschaftsjubiläum in Donaueschingen aufhalten, gemeinsam vom Rathaus aus begonnen und führt nach Villingen. Weitere Details und Informationen über Teiletappen werden rechtzeitig bekannt gegeben. Die Rückfahrt erfolgt mit öffentlichen Verkehrsmitteln.

reine Gehzeit/Länge:

ca. 4,5 Stunden/ca. 18 km

Höhenmeter:

▲ 109 m ▼ 75 m

Schwierigkeit:

mittel

Start/Rückkehr:

10:00 Uhr/ca. 17:00 Uhr

Treffpunkt:

Rathaus Donaueschingen

Führung:

Schwarzwaldverein Donaueschingen

Anmeldung:

bis 19.04. bei Tilman v. Kutzleben,
Tel. 0771/9 70 26 oder
tilman@kutzleben.net

Mi. 24.04.

Vollmondwanderung

Beschreibung:

Nachtwanderung im Licht des
Mondes

Gehzeit:

ca. 3 Stunden

Schwierigkeit:

leicht

Start/Rückkehr:

19:30 Uhr/ca. 22:30 Uhr

Treffpunkt:

Donauhallen

Führung:

Sofie Lautemann, Tel. 0771/6 28 17

So. 28.04.

Genusswanderung zum Mittelpunkt des Schwarzwald- Baar-Kreises

Beschreibung:

Von Tannheim aus führt die Wanderung durchs Gewann Rosenbaum zur Holzkunst im Wald und den Merowingergräbern bis zum Mittelpunkt des Schwarzwald-Baar-Kreises.

reine Gehzeit/Länge: ca. 2,5 Stunden/ca. 7,5 km

Höhenmeter: ▲ 75 m ▼ 75 m

Schwierigkeit: leicht

Start/Rückkehr: 13:30 Uhr/ca. 17:30 Uhr

Treffpunkt: Donauhallen

Führung: Heinz Wölfle, Tel. 0771/1 42 10
oder 0174/29 52 107

Morys Hofbuchhandlung

Donaueschingen
Karlstr. 53-55
Tel. 0771 / 2530

info@morys-hofbuchhandlung.de
www.morys-hofbuchhandlung.de



So. 28.04.

Genießerpfad – 3-Schluchten Tour

Beschreibung:

Die abwechslungsreiche Rundtour führt durch die drei Schluchten Wutach-, Gauchach- und Engeschlucht. Durch die Wutachschlucht sind wir zunächst auf einem Teilstück des bekannten Schluchtensteigs unterwegs, bevor wir in die wildromantische Gauchachschlucht gelangen. Diese kleinere Seitenschlucht besticht mit vielen kleinen Wasserfällen sowie kleinen Brücken und Stegen. Ein weiteres Highlight ist die anspruchsvolle Engeschlucht.

Gehzeit/Länge:

ca. 3,5 Stunden/ca. 10 km

Höhenmeter:

▲ 325 m ▼ 325 m

Schwierigkeit:

mittel

Start/Rückkehr:

9:30 Uhr/ca. 14:00 Uhr

Treffpunkt:

Donauhallen

Führung:

Sofie Lautemann, Tel. 0771/6 28 17



Druckerei FLEIG



offset+digital print

info@druckerei-fleig.de

www.druckerei-fleig.de

Bruggener Str. 13

D-78199 Bräunlingen

Tel. +49 (0) 771 / 6 51 71

Mi 01.05.**Die Schwenninger 8****Beschreibung:**

Der 2022 neu eröffnete Wanderweg verläuft vom sagenhaften Schwenninger Moos über die bewaldete Strecke um den Türnleberg bis zum Naturschutzgebiet Mühlhauser Halde. Eine Besonderheit ist die Form des Wanderweges: Der Streckenverlauf wird auf der Karte als eine liegende Acht abgebildet. Der Weg zeichnet sich in erster Linie durch eine abwechslungsreiche Landschaft aus. Zudem führt er an einigen Stellen entlang der ehemaligen Grenze zwischen Baden und Württemberg. In der einzigartigen Mischung aus Moor, Wald und Heide zeigt sich die Natur von ihrer schönsten Seite. Im Anschluss ist eine Einkehr im "Reiterstüble" vorgesehen.

reine Gehzeit/Länge:	ca. 4,5 Stunden / ca. 18 km
Höhenmeter:	▲ 260 m ▼ 260 m
Schwierigkeit:	mittel
Start/Rückkehr:	9:00 Uhr / ca. 16:00 Uhr
Treffpunkt:	Donauhallen
Führung:	Frank Lautemann,
Anmeldung:	Tel. 0172/801 86 36 bis 29.04. erwünscht



So. 05.05.

Erlebnispfad Laufenburger ACHT

Beschreibung:

Die Laufenburger ACHT ist ein Erlebnishighlight für alle Generationen. Ausgeklügelte Attraktionen laden zum Mitmachen, Ausprobieren und spielerischen Lernen ein. Neben spannenden Fakten über die Stadt und ihre faszinierende Vergangenheit informiert der interaktive Erlebnispfad auch über die fesselnde Geologie, Natur und Tierwelt Laufenburgs. Der Rundweg wurde 2022 eröffnet und führt uns am deutsch-schweizerischen Wehrübergang am Rheinkraftwerk wieder zur alten Zollbrücke in Laufenburg zurück.

reine Gehzeit/Länge: ca. 3 Stunden/ca. 9 km
 Höhenmeter: ▲ 318 m ▼ 291 m
 Schwierigkeit: leicht
 Start/Rückkehr: 10:00 Uhr/ca. 16:00 Uhr
 Treffpunkt: Donauhallen
 Führung: Gerda Riegger, Tel. 0771/1 44 00
 Anmeldung: bis 03.05. erforderlich

www.schwarzwaldverein-donaueschingen.de

Bankverbindung:
 Sparkasse Schwarzwald-Baar
 IBAN: DE51 6945 0065 0240 0122 11
 BIC: SOLADES1VSS

Do. 09.05. **Kammwanderung um Vogtsburg
(Christi Himmelfahrt) am Kaiserstuhl**

Beschreibung: Wir wandern von Oberrotweil zur Mondhalde über den Katharinenpfad zur Katharinenkapelle, den Neulindenturm, Totenkopf über den Lösholweg zurück zum Ausgangspunkt.

Gehzeit/Länge: ca. 5 Stunden/ca. 19 km
Höhenmeter: ▲ 540 m ▼ 540 m
Schwierigkeit: schwer
Start/Rückkehr: 8:00 Uhr/ca. 19:00 Uhr
Treffpunkt: Donauhallen
Führung: Sofie Lautemann, Tel. 0771/6 28 17

JUWELIER MARDORF

DONAUESCHINGEN

SCHENKEN SIE ZAUBERHAFTERE MOMENTE

Juwelier Mardorf in Donaueschingen steht für die größte Auswahl von Schmuck und Uhren.

Lassen Sie sich inspirieren und begeistern!

Wir freuen uns auf Sie!

JUWELIER MARDORF · INHABERIN SARAH BREINLINGER

Zeppelinstraße 6 · 78166 Donaueschingen · Telefon (0771) 132 99
 donaueschingen@juwelier-mardorf.com · www.juwelier-mardorf.com

So. 12.05.

Wanderstock Etappe über den Rhein von Kehl nach Straßburg

Beschreibung:

Zusammen mit dem Vogesenclub wollen wir mit dem Überschreiten des Rheins auf einer verbindenden Brücke ein besonderes Zeichen der Überwindung von Barrieren und Grenzen setzen. Dazu werden wir nicht nur wandern, sondern auch ein wenig feiern. Details werden rechtzeitig bekannt gegeben.

Treffpunkt:

Bahnhof, Anreise mit dem ÖPNV

Führung:

Schwarzwaldverein Donaueschingen bis 04.05. bei Tilman v. Kutzleben,

Anmeldung:

Tel. 0771/9 70 26 oder
tilman@kutzleben.net

Mo. 20.05.

(Pfingstmontag)

Quellenwanderung

Beschreibung:

Die Rundwanderung führt vom Parkplatz Escheck über die Katharinenhöhe zur Elzquelle und weiter zur Bregquelle. An den Günterfelsen vorbei wandern wir bis zum Brendturm und genießen den herrlichen Ausblick. Über die Piuskapelle geht es zurück zum Ausgangspunkt.

reine Gehzeit/Länge:

ca. 3,5 Stunden/ca. 13 km

Höhenmeter:

▲ 380 m ▼ 380 m

Schwierigkeit:

mittel

Start/Rückkehr:

9:00 Uhr/ca. 17:00 Uhr

Treffpunkt:

Donauhallen

Führung:

Sylvia Ewald, Tel. 0160/61 15 052
und Monika Sieger,
Tel. 0163/21 43 121

Anmeldung:

bis 18.05. erwünscht

So. 26.05.

**Paradiestour Lauterbacher
Hochtalrunde**

Beschreibung:

Diese Rundwanderung bei Lauterbach bietet wunderbare Aus- und Weitblicke über den Schwarzwald. Sie führt durch das malerische Sulzbachtal und über die Pashöhe Fohrenbühl mit dem Gedächtnishaus des Schwarzwaldvereins. Historische Gebäude wie die Mooswaldmühle oder das "Kapfhäusle" vervollständigen die Bilderbuch-Schwarzwaldlandschaft.

reine Gehzeit/Länge: ca. 3 Stunden/ca. 10,5 km
 Höhenmeter: ▲ 196 m ▼ 195 m
 Schwierigkeit: leicht
 Start/Rückkehr: 9:30 Uhr/ca. 17:00 Uhr
 Treffpunkt: Donauhallen
 Führung: Georg Baumann,
 Tel. 0171/744 2033
 Anmeldung: bis 24.05. erforderlich

**ELEKTRO
LANGENBACHER**



**Elektroinstallation
Kundendienst
Torantriebe
Telekommunikation**

78166 Donaueschingen-Aufen

**Suntheimstr. 5A · Tel. 07 71-37 69 · Fax 37 38
www.elektro-langenbacher.de**

*Soweit techn. möglich | Symbolfoto



OLBRICH UNITED OPTICS GERMANY

Sonnenbrille in Ihrer Sehstärke **149,-***

Ausführung als Gleitsichtbrille 299€.

Donaueschingen | Karlstr. 19 Blumberg | Tevesstr. 37



Weltladen Donaueschingen e.V.

Max Egon Str. 2
78166 Donaueschingen
Tel.: 0771-20549871

E-Mail: weltladen-DS@web.de

anders als andere

Einkaufen fair gehandelter Ware in Donaueschingen

Max Egon Str. 2

Montag bis Samstag 9:30 - 12:30 und 14:30 - 18:00 Uhr

Mittwoch- und Samstagnachmittag geschlossen!



ULRIKE SCHÖNDIENST

Pföhrener Straße 3
 78183 Hüfingen-Sumpföhren
 T +49 (0) 771 63267
 M +49 (0) 15782422923
 info@ulis-süße-scheune.de
 www.ulis-süße-scheune.de



www.schwarzwaldverein-donaueschingen.de

Bankverbindung:
 Sparkasse Schwarzwald-Baar
 IBAN: DE51 6945 0065 0240 0122 11
 BIC: SOLADES1VSS

SEPA LASTSCHRIFTMANDAT

Gläubiger-Identifikationsnummer: **DE91 22200000233168**

Ich ermächtige den Schwarzwaldverein DONAUESCHINGEN widerruflich, den zu entrichtenden Mitgliedsbeitrag von meinem Konto einmal jährlich mittels Lastschrift einzuziehen. Zugleich weise ich mein Geldinstitut an, die vom Schwarzwaldverein DONAUESCHINGEN auf mein Konto bezogenen Lastschriften einzulösen.

Vor dem ersten Einzug der SEPA-Lastschrift wird mich der Schwarzwaldverein über den Zeitpunkt und die Mandatsreferenz (Mitgliedsnummer) schriftlich informieren. Hinweis: Ich kann innerhalb von acht Wochen, beginnend mit dem Belastungsdatum, die Erstattung des belastenden Betrages verlangen. Es gelten dabei die mit meinem Kreditinstitut vereinbarten Bedingungen.

Name Kontoinhaber

Straße, PLZ Ort

Kreditinstitut

BIC

IBAN

Datum, Ort und Unterschrift Kontoinhaber


Schwarzwaldverein



SCHWARZWALDVEREIN
Ortsverein Donaueschingen e.V.
Astrid Speck
Akademieweg 1
78166 Donaueschingen

JA, ich möchte Mitglied im Schwarzwaldverein DONAUESCHINGEN werden!

- Einzelmitgliedschaft/
Alleinerziehende/r
- Familienmitgliedschaft
- Jugendmitgliedschaft
- Körperschaften



Unsere aktuellen Mitgliedsbeiträge finden Sie unter:
www.schwarzwaldverein-donaueschingen/mitgliedschaft

Vorname, Name geb. am

Anschrift:

Telefon: E-Mail:

Bei Familienmitgliedschaft:

Name Partner/in geb. am

Name Kind geb. am

Name Kind geb. am

Name Kind geb. am

Geworben durch

.....
Datum, Unterschrift (bei Jugendlichen auch Erziehungsberechtigter)

Für Bankeinzug Sepa-Lastschriftmandat auf der Rückseite ausfüllen

- Arbeitseinsatz:** **Im Juni und Juli finden verschiedene Arbeitseinsätze statt**
- Beschreibung:** Entfernen von Jakobs-greiskraut auf wertvollen Magerwiesen zur Erhaltung der Beweidungsfähigkeit und Verwertung als Futtergras.
- Hinweis:** Den genauen Termin entnehmen Sie bitte der örtlichen Presse.
- Organisation:** Irene Schenzinger, Tel. 0771/1 31 68
- So. 02.06.** **DonauWelle Klippeneck-Steig gemeinsam mit dem OV Königsfeld**
- Beschreibung:** DonauWelle mit Abwechslung pur. Mal geht es auf halber Höhe unterhalb der steilen Abbruchkante des Albtraufs, mal „schweben“ wir oben entlang der Hangkante mit grandiosem Fernblick bis zum Schwarzwald, mal schlendern wir über grüne Wiesen, mal wandern wir geradewegs auf der Trasse der ehemaligen Heubergbahn. Premiumstrecke mit Albtrauf-Charakter und den weithin beliebten Ausflugszielen Dreifaltigkeitsberg und Klippeneck. Eine Einkehr ist auf dem Dreifaltigkeitsberg geplant.
- reine Gehzeit/Länge:** ca. 3,5 Stunden / ca. 9,3 km
- Höhenmeter:** ▲ 300 m ▼ 300 m
- Schwierigkeit:** mittel
- Start/Rückkehr:** 10:00 Uhr / ca. 16:00 Uhr
- Treffpunkt:** Donauhallen
- Führung:** Frank Lautemann,
Tel. 0172/801 86 36
- Anmeldung:** bis 31.05. erwünscht

So. 09.06.

Tössegg - Irchelturm

Beschreibung:

Die Rundwanderung verbindet Kultur und Geschichte in der Schweiz. Dem Waldwandern zu aussichtsreichen Felsenkanzeln am Hochplateau des Irchel folgt nach dem Zwischenabstieg zu Töss ein bequemer Höhenweg mit weiter Sicht nach Westen. Der Irchelturm, der Aussichtsturm am Petersboden, die Ruine Freienstein und die alte Brücke Rorbas-Freienstein sind einige Highlights der Tour.

reine Gehzeit/Länge:

ca. 5,5 Stunden/ca. 19 km

Höhenmeter:

▲ 600 m ▼ 600 m

Schwierigkeit:

schwer

Start/Rückkehr:

9:00 Uhr/ca. 20:00 Uhr

Treffpunkt:

Donauhallen

Führung:

Lothar Heine, Tel. 0771/6 38 21

Naturheilpraxis

Erika Forgacs

Heilpraktikerin

- Akupunktur/Farbpunktur
- Energetische Therapien
- Australische Bush-Blüten
- Bioresonanztherapie
- Entgiftung
- Spagyrik

Tel.: 0771 - 92 94 85 48

Termine nur nach telefonischer Vereinbarung!



So. 16.06.

Wanderstock letzte Etappe Ankunft in Saverne zum Rosenfest

Beschreibung:

Auf der letzten Etappe wird eine Kurzwanderung angeboten, damit wir in großer Zahl den Wanderstock der Partnerstadt Saverne übergeben können. Details werden rechtzeitig bekannt gegeben.

Treffpunkt:

Donauhallen, Anreise mit dem Bus

Führung:

Vogesenclub Saverne

Anmeldung:

bis 25.05. bei Tilman v. Kutzleben,
Tel. 0771/9 70 26 oder
tilman@kutzleben.net

So. 23.06.

DonauWelle Eichfelsen-Panorama

Beschreibung:

DonauWelle mit Premium Kulturge-
nuss und dem berühmtesten Donau-
tal-Panorama überhaupt. Dieser
Augen-Blick wird sich einprägen. Auf
verschlungenen Pfaden, einem alten
Fuhrmannsweg und wundervollen
Panoramawegen geht es durch das
Herz des Naturparks Obere Donau.

Gehzeit/Länge:

ca. 5 Stunden/ca. 14 km

Höhenmeter:

▲ 590 m ▼ 590 m

Schwierigkeit:

schwer

Start:

8:00 Uhr/ca. 18:35 Uhr

Treffpunkt:

Bahnhof Donaueschingen

Kosten:

Bahnticket

Führung:

Angelika Bolkart, Tel. 0771/47 10

Anmeldung:

bis 21.06. erforderlich

Teilnehmerzahl:

max. 25 Personen

Sa. 29./So. 30.06.

155. Jahreshauptversammlung in Steinen

So. 30.06.

Premiumwanderweg Wasser-, Wald- und Wiesenpfad Calw

Beschreibung:

Die Wanderung führt uns durch das idyllische Rötelbachtal, das ganz sicher jeden Wanderer in seinen Bann ziehen wird. Sandsteinfelsen und Streuobstbestände sind weitere Naturerlebnisse. Aber auch kulturhistorische Zeugnisse, wie das Calwer Schafott, liegen am Weg.

reine Gehzeit/Länge: ca. 4,5 Stunden/ca. 14 km

Höhenmeter: ▲ 364 m ▼ 365 m

Schwierigkeit: mittel

Start/Rückkehr: 8:30 Uhr/ca. 18:00 Uhr

Treffpunkt: Donauhallen

Führung: Silvia Märkle, Tel. 0176/86 78 11 39

Anmeldung: bis 28.06. erforderlich

So. 30.06.

Genusswanderung zum Höweneggkrater

Beschreibung:

Die Genusswanderung führt durch schöne Wälder, vorbei am Immendinger Gewerbegebiet, zum Höweneggkrater.

reine Gehzeit/Länge: ca. 2 Stunden/ca. 6,2 km

Höhenmeter: ▲ 90 m ▼ 90 m

Schwierigkeit: leicht

Start/Rückkehr: 13:30 Uhr/ca. 18:00 Uhr

Treffpunkt: Donauhallen

Führung: Heinz Wölflle, Tel. 0771/1 42 10
oder 0174/29 52 107

s' Lädeler

Liebevoll hergestellte Produkte von Menschen mit Handicap

Bei uns im Lädeler finden Sie hochwertige, mit Liebe hergestellte Produkte aus der eigenen Werkstatt bzw. aus anderen Werkstätten.

Kommen Sie doch einfach vorbei, wir freuen uns auf Ihren Besuch!

s' Lädeler, Karlstraße 44, Tel.: 0771 15 81 97

E-Mail: info@laedele-donau.de, www.laedele-donau.de

Öffnungszeiten

Mo – Fr: 10:00 -18:00 Uhr · Sa: 09:00 -12:00 Uhr



Wander- und Aktivreisen

mit Marc & Sophia

- * **Bus-Wanderreisen in Europa**
- * **eigene Ausarbeitung und Durchführung aller Touren - alles aus einer Hand**
- * **Klassische Wanderreisen, Soft-Wanderreisen, Wandern und Wellness und vieles mehr**



Bei Interesse...

info@wanderreisen-rombach.de

07836 / 955903

Wander- & Aktivreisen mit Marc & Sophia
Rombach Reisen GbR – Schenkzeller Str. 144 – 77761 Schiltach

So. 07.07.

Klingenbachschlucht

Beschreibung:

Auf diesem Rundweg um Öhningen erleben wir die Tiefen und Höhen der Höri-Landschaft. Eine romantische Schlucht, Ausblicke auf den Untersee, den Schweizer Seerücken und bei schönem Wetter die Berge um den Säntis.

reine Gehzeit/Länge:

ca. 3,5 Stunden/ca. 12,5 km

Höhenmeter:

▲ 230 m ▼ 230 m

Schwierigkeit:

mittel

Start/Rückkehr:

9:30 Uhr/ca. 17:00 Uhr

Treffpunkt:

Donauhallen

Führung:

Ludwig Rieger, Tel. 0177/54 21 21 0

So. 14.07.

Genießerpfad Auerhahnweg in Tennenbronn

Beschreibung:

Wir erfahren auf diesem Genießerpfad vieles über den größten Hühnervogel Europas, den Auerhahn, verbunden mit herrlichen Panoramaaussichten und sehr schönen Rastplätzen.

Gehzeit/Länge:

ca.3,5 Stunden/ca. 12,5 km

Höhenmeter:

▲ 300 m ▼ 300 m

Schwierigkeit:

mittel

Start/Rückkehr:

9:00 Uhr/ca. 17:00 Uhr

Treffpunkt:

Donauhallen

Sylvia Ewald, Tel. 0160/61 15 052

Führung:

und Monika Sieger,

Tel. 0163/21 43 121

Anmeldung:

bis 12.07. erwünscht

So. 21.07.

Premiumwanderweg Heidelbeerweg Enzklösterle

Beschreibung:

Auf dem premiumzertifizierten Heidelbeerweg rund um das Heidelbeerdorf Enzklösterle entdecken wir das "Blaue Gold" des Schwarzwaldes. Auf dem abwechslungsreichen Rundwanderweg durchqueren wir moosbewachsene Felslandschaften und wilde Heidelbeerfelder. Schöne Ausblicke auf das Heidelbeerdorf Enzklösterle laden zum Träumen ein.

reine Gehzeit/Länge: ca. 4 Stunden/ca. 13 km

Höhenmeter: ▲ 382 m ▼ 382 m

Schwierigkeit: mittel

Start/Rückkehr: 8:30 Uhr/ca. 17:00 Uhr

Treffpunkt: Donauhallen

Führung: Frank Lautemann,
Tel. 0172/801 86 36

Anmeldung: bis 19.07. erwünscht

So. 28.07.

Hagenturm – der höchste Punkt Schaffhausens

Beschreibung:

Die Rundwanderung führt über Naturpfade durch die umliegenden Wälder von Merishausen. Ebenfalls auf der Route liegt der Hagenturm. Die Aussichtsplattform über den Baumwipfeln bietet eine einmalige Sicht ins Schaffhauserland, in den Schwarzwald sowie bis zu den Alpen.

reine Gehzeit/Länge: ca. 3,5 Stunden/ca. 12 km

Höhenmeter: ▲ 410 m ▼ 410 m

Schwierigkeit: mittel

Start/Rückkehr: 10:00 Uhr/ca. 15:30 Uhr

Treffpunkt: Donauhallen

Führung: Ludwig Rieger, Tel. 0177/54 21 21 0

Arbeitseinsatz

Im August findet ein Arbeitseinsatz im Watzental bei Bräunlingen statt

Beschreibung:

Mähen und Abrechen der Reckhöldelewie

Organisation:

Tilman v. Kutzleben,
Tel. 0771/9 70 26

So. 04.08.

Über den Siebenfelsen zum Rohrhardsberg

Beschreibung:

Wir starten beim Schneiderhof in Yach und wandern über eine kurze, wurzelige Steilstufe im Wald hinauf, wo sich die Felsgruppe der Siebenfelsen auf 820 m Höhe befindet. Weiter geht es am Schänzlehof vorbei zum Gasthaus Schwedenschanze (Einkehr möglich). Vom Gasthaus aus folgen wir einem attraktiven Panoramaweg und gelangen über Waldpfade zurück zum Ausgangspunkt.

reine Gehzeit/Länge:

ca. 4 Stunden/ca. 12 km

Höhenmeter:

▲ 400 m ▼ 400 m

Schwierigkeit:

mittel

Start/Rückkehr:

9:00 Uhr/ca. 18:00 Uhr

Treffpunkt:

Donauhallen

Führung:

Sofie Lautemann, Tel. 0771/6 28 17

www.schwarzwaldverein-donaueschingen.de

Bankverbindung:

Sparkasse Schwarzwald-Baar

IBAN: DE51 6945 0065 0240 0122 11

BIC: SOLADES1VSS

Do. 08.08.

Gemeinsam gesellig genießen: Boule-Spiel in Hüfingen

Beschreibung:

Mit dem Boule-Spiel werden verschiedene Kugelspielarten bezeichnet. Die heute populärste ist Pétanque, aber auch Boccia ist in Deutschland sehr bekannt. Wir spielen einen Abend lang gemeinsam Boule.

Start/Rückkehr:

ab 18:00 Uhr/ca. 20:00 Uhr

Treffpunkt:

Parkplatz Hohenstraße, Spielplatz Schari

Organisation:

Ludwig Rieger, Tel. 0177/54 21 21 0

Anmeldung:

bis 31.07. erforderlich, Teilnehmerzahl auf 12 Personen begrenzt

Sa. 31.08.

Biotoppflege an der Sperbelhalde

Beschreibung:

Das jährliche Entfernen des störenden Aufwuchses durch Mitglieder und Freunde des Schwarzwaldverein ermöglicht, den Lebensraum „Trockenrasen“ für die Artenvielfalt insbesondere von kostbaren Orchideen und entsprechenden Insekten zu erhalten.

Start/Rückkehr:

09:30 Uhr/ca. 14:00 Uhr

Treffpunkt:

Wanderparkplatz am Schächer bei Fürstenberg

Organisation:

Tilman v. Kutzleben,
Tel. 0771/9 70 26

Anmeldung:

bis 25.08. bei Irene Schenzinger,
Tel. 0771/1 31 68 (auch AB), damit u. a. ausreichend für Essen und Getränke gesorgt werden kann

So. 01.09.

Genießerpfad - Viadukt- und Schluchtentour bei Lenzkirch

Beschreibung:

Weite Landschaftsblicke, tiefe Schluchten und alte Bahnviadukte: wir genießen den Premiumwanderweg Viadukt- und Schluchtentour auf engen Pfaden mit wunderschöner und abwechslungsreicher Landschaft.

reine Gehzeit/Länge:

ca. 4 Stunden/ca. 12,5 km

Höhenmeter:

▲ 323 m ▼ 283 m

Schwierigkeit:

mittel

Start/Rückkehr:

9:00 Uhr/ca. 16:30 Uhr

Treffpunkt:

Donauhallen

Führung:

Frank Lautemann,
Tel. 0172/801 86 36

Anmeldung:

bis 30.08. erwünscht

**Mi. 04.09. –
Di. 10.09.**

Wandereise nach Slovenien mit Marc und Sophia (Rombach Reisen)

Beschreibung:

Manche Länder haben das Wasser, manche Länder haben die Berge, manche Länder haben eine reiche Kultur. Will man nicht das ODER, sondern das UND – dann ist man in Slovenien genau richtig. Die Wanderungen variieren von alpin bis „unterirdisch“: Karstlandschaften, Berge, Schluchten, Seen, ein unterirdischer Canyon, und vieles mehr lassen das Herz des Naturliebhabers höherschlagen.

Organisation:

Herbert Albicker,
Tel. 0160/528 9990

Fr. 13.09

Wanderplanbesprechung

Zeit:

19:30 Uhr

Treffpunkt:

Gasthaus Adler Allmendshofen



Bleiben Sie in Bewegung!

3 g L-Prolin
160 mg Vitamin C

Nur für kurze Zeit:
10% GRATIS!



*Vitamin C trägt zu einer normalen Kollagenbildung für eine normale Funktion der Knochen und eine normale Knorpelfunktion bei. **Nahrungsergänzungsmittel sind kein Ersatz für eine ausgewogene, abwechslungsreiche Ernährung und eine gesunde Lebensweise.**

hübner
gesundheit leben
ANTON HÜBNER GmbH & Co. KG
www.huebner-vital.de

Bei uns erhalten Sie fachkundige Beratung!



78166 Donaueschingen
Zeppelinstraße 10
0771/17631256

Mo. - Fr. 8.30 - 12.30 & 14.00 - 18.00 Uhr Samstag Ruhetag

Schwarzwaldberein

Weitere Informationen finden Sie unter:

<https://www.schwarzwaldberein-donaueschingen.de>



So. 15.09.

Bergtour Fürstin-Gina-Weg

Beschreibung:

Eine sehr schöne Bergwanderung von Malbun auf den 2.359 m hohen Augstenberg als höchstem Punkt mit einem herrlichen Rundblick zur Falkniskette und dem Schesaplana-stock sowie hinunter nach Malbun, Gamperdona und Valüna. Ein Aufstieg zum Naafkopf (2.570 m) ist zusätzlich möglich.

reine Gehzeit/Länge:

ca. 5 Stunden/ca. 12 km

Höhenmeter:

▲ 892 m ▼ 892 m

Schwierigkeit:

schwer, Trittsicherheit erforderlich

Start/Rückkehr:

6:00 Uhr/ca. 21:00 Uhr

Treffpunkt:

Donauhallen

Führung:

Lothar Heine, Tel. 0771/6 38 21

Anmeldung:

erforderlich bis 13.09.

So. 22.09.

Genusswanderung Winterhaldenweg bei Pfaffenweiler

Beschreibung:

Die Genusswanderung führt entlang des Wieselsbachs vorbei an kleinen Teichen und über die Winterhalde zurück.

reine Gehzeit/Länge:

ca. 2,5 Stunden/ca. 7,3 km

Höhenmeter:

▲ 75 m ▼ 75 m

Schwierigkeit:

leicht

Start/Rückkehr:

13:30 Uhr/ca. 17:30 Uhr

Treffpunkt:

Donauhallen

Führung:

Heinz Wölfle, Tel. 0771/1 42 10

So. 22.09.

Alpenpanorama auf dem Witthoh

Beschreibung:

Auf dem Rundweg genießen wir herrliche Ausblicke auf die Vulkanberge des Hegau. Im Südosten ist der Bodensee zu sehen, dazwischen der Bodanrück, im Westen der Schwarzwald mit dem Feldberg. Bei Föhnwetterlage präsentiert sich zudem das weite Panorama der Alpen von der Zugspitze bis zum Berner Oberland.

Gehzeit/Länge:

ca. 3,5 Stunden / ca. 13 km

Höhenmeter:

▲ 240 m ▼ 240 m

Schwierigkeit:

mittel

Start/Rückkehr:

10:00 Uhr / ca. 17:00 Uhr

Treffpunkt:

Donauhallen

Führung:

Sylvia Ewald, Tel. 0160/61 15 052
und Monika Sieger,
Tel. 0163/21 43 121

Anmeldung:

bis 20.09. erwünscht

Sa. 28.09.

Biotop-Pflege: Lebensraum erhalten für über 20 seltene Orchideen- und Pflanzenarten

Beschreibung:

Durch das Entfernen von Buschwerk unter den Waldbäumen soll der Lebensraum für das kostbare Vorkommen von Frauenschuh und anderen Orchideen- und Pflanzenarten erhalten bleiben. Die Trekkingklasse Donaueschingen mit ihren Eltern werden sich am Einsatz beteiligen.

Start/Rückkehr:

9:30 Uhr / ca. 14:00 Uhr

Organisation:

Tilman v. Kutzleben,
Tel. 0771/9 70 26

Anmeldung:

bis 25.09. erforderlich

So. 29.09.

Neckartal – Von Rottweil zur Neckarburg und zur Burg Hohenstein

Beschreibung:

Das Neckartal zwischen Rottweil und Oberndorf ist bekannt für seine Flussschlingen und Umlaufberge. Zwei davon wollen wir auf dieser Wanderung erkunden. An den Hängen der Umlaufberge befinden sich Wacholderheiden, die zu den schönsten und wertvollsten außerhalb der Schwäbischen Alb zählen. Dies ist der über Jahrhunderte währenden Schafbeweidung zu verdanken. Wir wandern vom Parkplatz im Beckenholz zum Neckartal hinunter.


reine Gehzeit/Länge: ca. 5 Stunden / ca. 14 km
 Höhenmeter: ▲ 225 m ▼ 227 m
 Schwierigkeit: mittel
 Start/Rückkehr: 9:00 Uhr / ca. 16:30 Uhr
 Treffpunkt: Donauhallen
 Führung: Dorothea Creutzburg,
 Tel. 0173/34 39 568
 Anmeldung: bis 27.09. erforderlich

Thedy

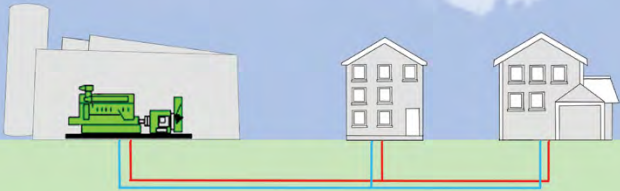
Haushaltswaren & Spielzeug

Karlstraße 9-11
 0771/2314

78166 Donaueschingen
www.thedy.de



Nahwärme
Brigachschiene
GmbH & Co. KG



...die Wärmeversorgung für Donauveschingen
 kostengünstig, komfortabel, umweltfreundlich, klimaneutral
www.brigachschiene.de



**BINZ
WEINHAUS
BAUM**



**„Unsere Leidenschaft
- Ihr Genuss!“**

78183 Hüfingen
 Tel: 0771 - 92230
info@weinhaus-baum.com
www.weinhaus-baum.com

**Sa. 12. –
So. 13.10.**

Wanderwochenende in den Vogesen

Beschreibung:

Samstag: Rundweg auf dem Wunderpfad zum heiligen Berg des Elsass „Mont Saint-Odile“. Ca. 6-7 Stunden, ca. 20 km und 850 HM
Sonntag: Zur Wallfahrtskapelle auf dem aussichtsreichen Michelberg. Rundweg Mont Saint-Michel über eine sagenumworbene Getreidestampfanlage, zu welcher im 30-jährigen Krieg angeblich Leute geflüchtet sind und in den Löchern im Felsen Getreide gestampft haben. Ca. 4-5 Stunden, ca. 16 km und 200 HM

Schwierigkeit:

mittel bis schwer, Trittsicherheit und gute Kondition an beiden Tagen erforderlich

Start:

6:30 Uhr

Treffpunkt:

Donauhallen

Führung:

Sofie Lautemann, Tel. 0771/6 28 17 bis 01.09.

Anmeldung:

Kosten:

ca. 95,00 €/Person für Übernachtung mit HP zzgl. Fahrkosten

Fr. 25.10.

Treffen der aktiven Ehrenamtlichen

Zeit:

18:00 Uhr

Treffpunkt:

Flair Hotel Grüner Baum

Organisation:

Hans Lauble, 0771/18 89

Anmeldung:

bis 18.10. erforderlich

So. 17.11.

**Gemeinsam gesellig genießen:
Abschlusswanderung mit Einkehr**

Beschreibung:

Wanderung und Spaziergang in und um Behla. Anschließend gemeinsames Essen im Landgasthof Kranz.

reine Gehzeit:

ca. 1,5 Stunden

Schwierigkeit:

leicht

Start/Rückkehr:

15:00 Uhr/ca. 19:00 Uhr

Treffpunkt:

Donauhallen

Führung:

Hans Lauble, Tel. 0771/18 89

Anmeldung:

bis 11.11. erforderlich

Sa. 23.11.

**Gemeinsam gesellig genießen:
Nachtwächterführung in Villingen**

Beschreibung:

Hört Ihr Leut´ und lasst Euch sagen... Der Nachtwächter rief in alter Zeit aus, was die Stunde geschlagen hatte und sorgte für Ruhe und Sicherheit innerhalb der Stadtmauern. Beim abendlichen Rundgang schlägt er auch manch anderes Kapitel aus der Geschichte Villingens auf: Hygiene, Huren, Beleuchtung, Belagerungen... Diesen Rundgang mit unserem kundigen Nachtwächter Gunther Schwarz müssen Sie einfach erlebt haben!

reine Gehzeit:

ca. 2 Stunden

Schwierigkeit:

leicht

Start/Rückkehr:

17:45 Uhr/ca. 20:00 Uhr

Treffpunkt:

Rietor in Villingen, Parkmöglichkeiten beim Theater am Ring oder Parkhaus Modepark Röther

Führung:

Gunther Schwarz, Stadtführer Villingen-Schwenningen

Anmeldung:

bis 20.11. bei Frank Lautemann, Tel. 0172/801 86 36

Kosten:

5,00 € pro Person

Fr. 13.12.

Gemeinsam gesellig genießen: Lichterfest Santa Lucia

Beschreibung:

Da der 13. Dezember in Schweden vor der Gregorianischen Kalenderform auf die Wintersonnenwende fiel, steht das Luciafest in der Tradition älterer Sonnenwendfeierlichkeiten. Die Heilige Lucia bringt in der dunklen Jahreszeit Licht in die Häuser und Herzen der Menschen. Am 13. Dezember gedenken vor allem die Schweden, aber auch die Norweger, Dänen und Finnlandschweden der Heiligen Lucia. Wir nehmen diesen Brauch zum Anlass, um uns an der Bildtanne in Bräunlingen zu einer vorweihnachtlichen Feier bei Glühwein, Punsch und Gebäck zu treffen.

reine Gehzeit/Länge:	ca. 1 Stunde/ca. 5 km
Schwierigkeit:	leicht
Start/Rückkehr:	16:00 Uhr/ca. 19:00 Uhr
Treffpunkt:	Ehemalige evangelische Kirche in Bräunlingen
Organisation:	Hans Lauble, Tel. 0771/18 89
Anmeldung:	bis 08.12. erforderlich

Di. 31.12.

Silvesterwanderung

Beschreibung:

Überraschungstour in der näheren Umgebung

reine Gehzeit/Länge:	ca. 3 Stunden/ca. 10 km
Schwierigkeit:	leicht
Start/Rückkehr:	12:30 Uhr/ca. 16:30 Uhr
Treffpunkt:	Donauhallen
Führung:	Gerda Riegger, Tel. 0771/1 44 00
Anmeldung:	bis 28.12. erforderlich, Teilnehmerzahl begrenzt

Fr. 31.01.2025

Mitgliederversammlung

Zeit:

19:30 Uhr

Ort:

wird rechtzeitig bekanntgegeben

schmoll
HERRENMODE

Karlstraße 21 · 78166 Donaueschingen
+49 771 920 323 10 · info@schmoll-herrenmode.de

www.schmoll-herrenmode.de

Naturschutzeinsätze

Eine weitere Kompetenz des Schwarzwaldvereins ist der Naturschutz. Der Schwarzwaldverein Donaueschingen organisiert jedes Jahr Pflegemaßnahmen mit ehrenamtlichen Helfern, um dadurch den Lebensraum zahlreicher gefährdeter Pflanzen- und Tierarten zu erhalten. Bei unseren Naturschutzeinsätzen auf der Reckhöldelewieße bei Dögingen, der Sperberhalde-Nidental am Fürstenberg und dem Hüfinger Orchideenwald freuen wir uns über Ihre tatkräftige Unterstützung.



Weitere Informationen finden Sie unter:

<https://www.schwarzwaldverein-donaueschingen.de>

www.schwarzwaldverein-donaueschingen.de

Bankverbindung:

Sparkasse Schwarzwald-Baar

IBAN: DE51 6945 0065 0240 0122 11

BIC: SOLADES1VSS



We realize ideas

Intelligente Lösungen für eine
nachhaltige Zukunft –
Werden Sie Teil unseres Teams!



Das ist METZ CONNECT:

- > **FAMILIÄR:** weltweit expandierendes Familienunternehmen mit Stammsitz in Blumberg
- > **INTERNATIONAL:** Standorte in Europa, Asien und Nordamerika
- > **REGIONAL:** einer der größten Arbeitgeber der Region
- > **NACHHALTIG:** Fertigung mit Strom aus regenerativen Energien | Lösungen zur Steigerung der Energieeffizienz
- > **INNOVATIV:** Intelligente Lösungen für die Gebäudeautomation zur Energieeinsparung und nachhaltigen Zukunftsgestaltung



www.metz-connect.com

Wanderführerinnen und Wanderführer 2024

Albicker, Herbert	herbert@albicker.com 0160/528 99 90
Baumann, Georg	georg@baumann-behla.de 0171/744 20 33
Bolkart, Angelika	angelika.bolkart@hotmail.de 0771/47 10, 0172/728 43 20
Creutzburg, Dorothea	doroc1312@gmail.com 0771/38 89, 0176/67 51 94 52
Ewald, Sylvia	sylviaewald@gmx.de 0771/56 76, 0160/611 50 52
Heine, Lothar	heine.lothar@web.de 0771/6 38 21, 0177/259 04 62
Kutzleben, Tilman v.	tilman@kutzleben.net 0771/9 70 26, 0170/292 22 80
Lauble, Hans	lilly.andree@googlemail.com 0771/18 89
Lautemann, Frank	franklautemann@gmail.com 0172/801 86 36
Lautemann, Sofie	s.lautemann@gmx.de 0771/6 28 17, 0173/761 09 84
Märkle, Silvia	silvia.maerkle@gmx.de 0176/86 78 11 39
Rieger, Ludwig	ludwigrieger14@gmail.com 0177/542 12 10
Riegger, Gerda	gerda-riegger@kabelbw.de 0771/1 44 00
Sieger, Monika	kaan@kabelbw.de 0771/1 26 50, 0163/214 31 21
Speck, Astrid	astrid.speck@gmx.de 0771/185 90 98, 0176/22 70 23 10
Wölfle, Heinz	heinz.woelfle@kabelbw.de 0771/1 42 10, 0174/295 21 07



**Wir machen uns
stark für den Sport.**

Weil's um mehr als Geld geht.

Wir setzen uns ein für das, was im Leben wirklich zählt. Für Sie, für die Region, für uns alle.
Mehr auf [spk-swb.de](https://www.spk-swb.de)



**Sparkasse
Schwarzwald-Baar**

FreiLacke



Beste Ergebnisse.

Unsere Systemlack-Lösungen sind wie gute Wanderschuhe.

Langlebig, optisch optimal aufeinander abgestimmt, robust, umweltschonend und Teil unseres Lebens.

Jetzt mehr erfahren unter www.freilacke.de

